



# 2

## 気象情報に注意



### 金沢地方気象台の注意報・警報に注意

台風や大雨は、毎年大きな災害をもたらします。警報などの防災気象情報を利用して、被害を未然に防いだり、軽減することが可能です。

住民のみなさんは、テレビやラジオから発表される、気象台の大雨特別警報・大雨警報(土砂災害)・大雨注意報の情報に注意をはらってください。

平成20年7月28日の大雨では・・・

大野川の増水により内灘町内で家屋の床下浸水被害が5棟出ています。



### 雨の降り方

**やや強い雨**  
(1時間に10~20mmの雨)

ザーザーと降る雨。地面一面に水たまりができ、地面からの跳ね返りで足元がぬれます。

**強い雨**  
(1時間に20~30mmの雨)

土砂降りの雨。傘をさしていても濡れてしまうほどです。側溝や下水があふれ、小河川なら氾濫の心配があります。

**激しい雨**  
(1時間に30~50mmの雨)

バケツをひっくり返したような雨。道路が川のようになり、都市部では下水管から雨水があふれ出すことがあります。



**非常に激しい雨**  
(1時間に50~80mmの雨)

滝のように降り、傘はまったく役に立たなくなるほどの雨で、あたり一面が水しぶきで白っぽくなります。

**猛烈な雨**  
(1時間に80mm以上の雨)

息苦しくなるような、圧迫感や恐怖を感じます。大雨による大規模な災害の発生するおそれが強く、厳重な警戒が必要です。

### 気象情報等の入手先一覧

	掲載情報	情報提供先	サイト名	ホームページアドレス
 PC・スマートフォン	県内の雨量・水位等	石川県	石川県河川総合情報システム	<a href="http://kasen.pref.ishikawa.jp/">http://kasen.pref.ishikawa.jp/</a>
	県内の河川・道路情報	国土交通省 金沢河川国道事務所	防災情報いしかわ	<a href="http://www.hrr.mlit.go.jp/kanazawa/bousai-info-ishikawa/index.html">http://www.hrr.mlit.go.jp/kanazawa/bousai-info-ishikawa/index.html</a>
	県内の気象情報	金沢地方気象台	金沢地方気象台ホームページ	<a href="https://www.jma-net.go.jp/kanazawa/">https://www.jma-net.go.jp/kanazawa/</a>
	町内の雨量	内灘町	内灘町ホームページ	<a href="http://www3.town.uchinada.lg.jp/bosai/bosai.html">http://www3.town.uchinada.lg.jp/bosai/bosai.html</a>
 フィーチャーフォン	県内の雨量・水位等	石川県	石川県河川総合情報システム	<a href="http://kasen2.pref.ishikawa.lg.jp/tel/">http://kasen2.pref.ishikawa.lg.jp/tel/</a>
	県内の河川・道路情報	国土交通省 金沢河川国道事務所	防災情報いしかわ	<a href="http://www.hrr.mlit.go.jp/i/">http://www.hrr.mlit.go.jp/i/</a>



# 3

## 避難情報及び水位情報の確認




### 警戒レベルを用いた防災情報

警戒レベル	避難行動等	避難情報等
警戒レベル 5 高	既に <b>災害が発生</b> している状況です。 <b>命を守るための最善の行動</b> をとりましょう。	<b>災害発生情報</b> 災害が実際に発生していることを把握した場合に、可能な範囲で発令 (市町村が発令)
警戒レベル 4 危険度	<b>速やかに避難先へ避難</b> しましょう。 公的な避難場所までの移動が危険と思われる場合は、近くの安全な場所や自宅内のより安全な場所に避難しましょう。	<b>避難勧告</b> <b>避難指示(緊急)</b> 地域の状況に応じて緊急的または重ねて避難を促す場合に発令 (市町村が発令)
警戒レベル 3 危険度	<b>避難に時間を要する人(ご高齢の方、障害のある方、乳幼児等)とその支援者</b> は避難をしましょう。その他の人は、避難の準備を整えましょう。	<b>避難準備・高齢者等避難開始</b> (市町村が発令)
警戒レベル 2	避難に備え、ハザードマップ等により、自らの <b>避難行動を確認</b> しましょう。	<b>洪水注意報</b> <b>大雨注意報等</b> (気象庁が発表)
警戒レベル 1 低	災害への心構えを高めましょう。	<b>早期注意情報</b> (気象庁が発表)

### 水位危険度レベルと警戒レベルの関係

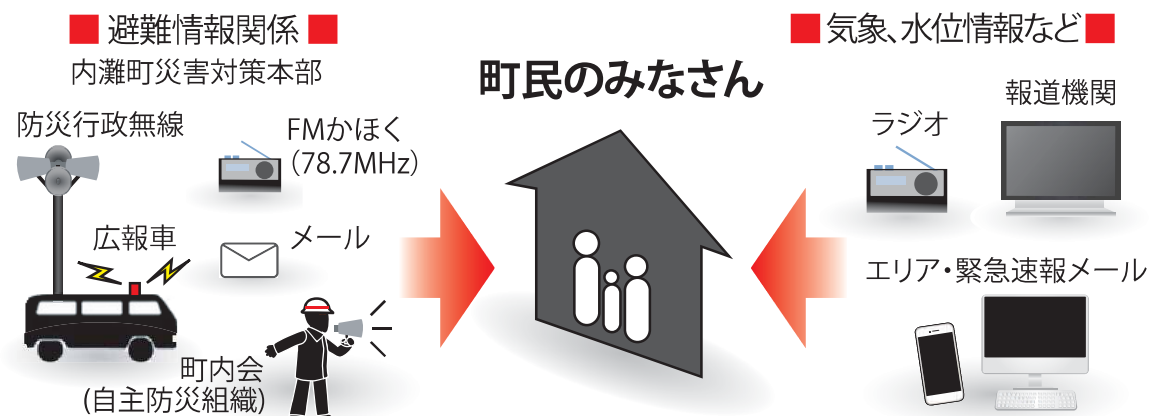
水位危険度レベルと警戒レベルの関係は次の通りです。

平成20年7月28日の大雨では…  
大野川の増水により  
避難勧告が発令されました。



### 避難情報の伝達方法

町民のみなさんには、内灘町災害対策本部から避難が必要な町会と避難する避難所が連絡されます。



# 4

## 災害時の連絡方法・情報の入手方法



### 関係機関の連絡一覧

警察・消防・救急医療施設・官公庁

施設名	所在地	電話番号
⊗ 内灘交番	内灘町字鶴ヶ丘2-308	076-286-0030
Ⓜ 内灘町消防署	内灘町白帆台1-1-1	076-286-0119
⊕ 金沢医科大学病院	内灘町字大学1-1	076-286-3511
県の機関	石川県河川課	076-225-1736
	石川県危機対策課	076-225-1482
	石川県県央土木総合事務所	076-239-3901
	石川県県央土木総合事務所 津幡土木事務所	076-289-4161

### 災害情報等のメール配信

内灘町では「安全・安心情報」のメール配信サービスを行っています。災害時の避難情報や避難所の開設状況などの情報を携帯電話やパソコンにメールを配信するサービスです。

『災害情報』… 避難情報、避難所開設情報、気象情報など  
 ※配信する気象情報  
 大雨警報、洪水警報、津波情報、土砂災害警戒情報、竜巻注意情報など

『防犯情報』… 声かけ事案・強盗・振り込め詐欺など  
 その他『国民保護情報』、『緊急地震速報』をメール配信しています。

内灘町メール配信サービスをご利用するには登録の手続きをして頂く必要があります。下記のメールアドレス又は右のQRコードから手続きをしてください。

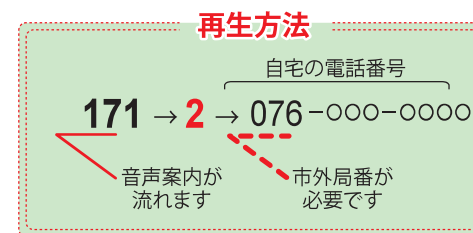
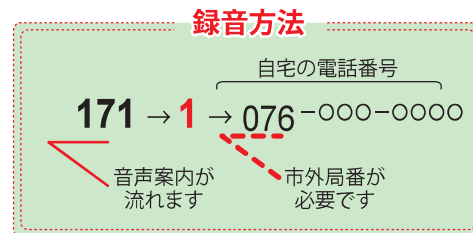
[uchinada@entry.mail-dpt.jp](mailto:uchinada@entry.mail-dpt.jp)



**注意** 迷惑メール防止機能により、メールが届かない場合があります。迷惑メール防止機能を利用している場合は、次のアドレスを解除ください。  
 解除するアドレス [info@town.uchinada.lg.jp](mailto:info@town.uchinada.lg.jp)

### 災害時の声の伝言板 **171** 災害伝言ダイヤル

災害時には電話が混雑して家族や知人と連絡がとれないことも多くあります。そのような時には「171」をダイヤルし、利用案内に従って伝言の録音・再生を行ってください。固定電話、携帯電話・PHS等の電話番号宛に安否情報(伝言)を音声で録音(登録)し、全国からその音声を再生(確認)することができます。



### 避難情報・災害情報の入手方法

#### ■ デジタル放送 ■

災害情報や避難所情報、交通やライフラインについての情報などをデータ放送画面で確認することができます。

#### ■ 防災行政無線音声確認ダイヤル ■

防災行政無線の放送は、気象条件や環境(家の構造や周辺の交通量等)によって、聞き取りにくいことがあります。放送内容が聞こえなかった時は、放送終了後に下記の番号に電話をかけることで、放送内容を確認することができます。(通話料は利用者の負担になります。)

☎076-286-1114

詳しい利用方法は内灘町HPに記載しています。



# 5

## 災害に備える防災の知識と情報



### 降雨条件(想定最大規模)

想定最大規模の浸水想定区域は、水防法の規定により指定された想定し得る最大規模の降雨【1,000年以上に1回の確率の降雨】により河川が氾濫した場合の浸水状況を想定したものです。また、併せて過去に発生した浸水実績範囲も記載しています。  
なお、浸水想定区域外においても、降雨状況によっては浸水する可能性があり、注意が必要です。

### 【浸水想定区域指定の前提となる降雨条件】

大野川・河北潟：2日間の総雨量 768mm  
宇ノ気川：2日間の総雨量 938mm  
(概ね1000年以上に1回の確率の降雨)

### 早期の立ち退き避難が必要な区域における避難行動

氾濫流により河岸の侵食を受け、建物や土地が流出する河岸侵食が発生するおそれがあることから、浸水前に立ち退き避難を完了しておくことが必要です。  
洪水避難地図より、お住まい周辺の立ち退き避難が必要な区域(河岸侵食)を確認しておきましょう。

### 避難訓練、情報伝達訓練の実施



洪水避難地図を活用し避難訓練への参加は、いざという時に的確に対応をするための欠かせない活動です。  
また、避難情報の伝達方法について確認しておき、災害状況が急変することがあっても安全・確実な避難行動をとれるようにしておきましょう。

### 内灘町その他ハザードマップ

内灘町では下記のハザードマップも作成しています。  
平常時から自主的な避難方法などを確認し、災害時のスムーズな避難行動につなげていきましょう。

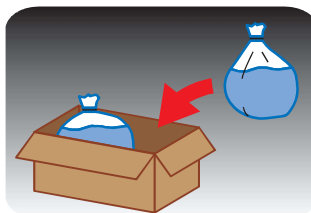
- 津波ハザードマップ
- 大根布排水区 内水ハザードマップ
- 内灘町土砂災害ハザードマップ

### 自宅の浸水対策

浸水の被害の軽減のために、浸水前にできるだけ対策をしましょう。

#### ポリ袋で簡易水のう

ポリ袋を2重にして中に水を入れて締め、段ボール箱などに入れて浸水を防ぎます。



#### 止水板

出入り口を長めの板で塞いで浸水を防ぎます。



#### 家のまわりの点検・清掃

日頃から落葉などの掃除をして、水はけを良くしておきましょう。





# 指定避難所・指定緊急避難場所の一覧



指定避難所は自宅が被災して帰宅できない場合に、一定期間、避難生活を送るための場所のことです。  
 指定緊急避難場所は命を守ることを最優先に、災害の危険から緊急に逃れるための場所のことです。  
 ※下記の指定避難所および指定緊急避難場所は洪水時に開設するものに限りです。

## 指定避難所

施設名	所在地	電話番号
千鳥台公民館	千鳥台1-123	237-6481
石川県立内灘高等学校	千鳥台3-1	238-5301
向粟崎体育館（向粟崎公民館）	向粟崎1-420	238-3373
向粟崎小学校	向粟崎2-382	238-3054
少年の家	向粟崎3-104	（無）
向粟崎東集会場	向粟崎5-85	（無）
南部地域防災センター（緑台公民館）	緑台1-270	238-4771
旭ヶ丘公民館	旭ヶ丘282	238-3347
働く女性の家（向陽台公民館）	向陽台1-145-2	237-4920
清湖小学校	向陽台2-294	237-9911
アカシア公民館	アカシア2-4	238-3609
鶴ヶ丘東公民館	鶴ヶ丘2-159-1	286-0256
鶴ヶ丘小学校	鶴ヶ丘2-162	286-0001
内灘中学校	鶴ヶ丘2-308	286-0017
武道館	鶴ヶ丘2-308-3	286-1231 <small>（総合体育館）</small>
鶴ヶ丘西公民館	鶴ヶ丘4-1-187	286-1258
鶴ヶ丘北公民館	鶴ヶ丘5-1-185	286-1419
地域防災センター（大根布公民館）	大根布3-150	286-0199
大根布小学校	大根布6-2	286-3111
石川県立児童生活指導センター	大根布と543	286-3235
ハマナス公民館	ハマナス2-16-1	286-1981
文化会館（大清台公民館）	大清台140	286-1123
大学公民館	大学2-119	286-8777
宮坂公民館	宮坂6字1-1	286-0257
サイクリングターミナル	宮坂に1-3	286-3766
屋内温水プール	宮坂に1-9	286-1800
ほのほの湯（防災コミュニティセンター）	宮坂に455	286-3100
屋内多目的広場	宮坂ぬ33-1	225-7800
白帆台公民館	白帆台1-215	286-6122
白帆台小学校	白帆台2-168	208-3054
西荒屋公民館	西荒屋ハ24-4	286-8585
西荒屋小学校	西荒屋ハ6-7	286-8170

## 指定緊急避難場所

施設・場所名	所在地
千鳥台公園	千鳥台1-44
千鳥台第3公園	千鳥台2-360-1
石川県立内灘高等学校 グラウンド	千鳥台3-1
はまちどり公園	千鳥台4-142
向粟崎運動公園	向粟崎1-412-1他
向粟崎小学校 グラウンド	向粟崎2-382
向粟崎都市緑地	向粟崎4-163-1
緑台公園	緑台1-271
旭ヶ丘公園	旭ヶ丘282
向陽台公園	向陽台1-140
清湖小学校 グラウンド	向陽台2-294他
内灘中学校 グラウンド	鶴ヶ丘2-308
鶴ヶ丘第2児童公園	鶴ヶ丘4-1-186
鶴ヶ丘第1児童公園	鶴ヶ丘4-85
鶴ヶ丘第3児童公園	鶴ヶ丘5-1-192
鶴ヶ丘中央公園	鶴ヶ丘5-1-44
大根布小学校 グラウンド	大根布6-2他
大根布児童公園	大根布7-62他
石川県立児童生活指導センターグラウンド	大根布と543
ハマナス児童公園	ハマナス2-140
ハマナス恐竜公園	ハマナス2-185
大清台公園	大清台139-1
大学第3公園	大学1-4-1他
大学第2児童公園	大学2-119
内灘町総合公園	宮坂に459他
白帆台第2公園	白帆台1-485
白帆台小学校 グラウンド	白帆台2-168
白帆台第3公園	白帆台2-589
白帆台第4公園	白帆台2-590
西荒屋児童公園	西荒屋口1001-4他