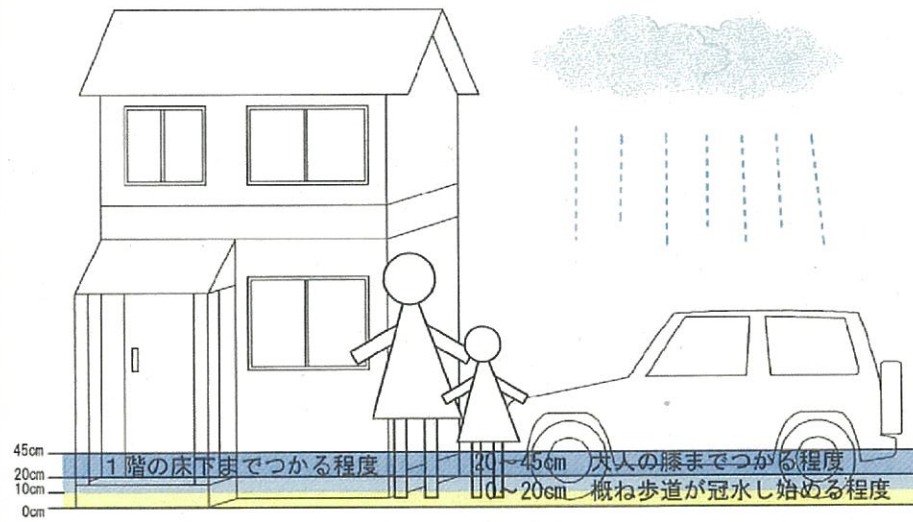


内灘町大根布排水区 内水ハザードマップ

この内水ハザードマップは、下水道計画で想定している以上の大雨が降った場合や河川が氾濫していなくても河川に放流できない場合に、住宅地に降った雨があふれて浸水する地区を平成21年度末時点の雨水排水施設状況で浸水解析により予想したものである。想定した降雨の規模は、観測史上最大の時間雨量であった平成19年8月20日の豪雨と同等規模の50年確率相当降雨（時間雨量73mm）としている。町域全体に一律の降雨があった場合の想定であるため、局所的な激しい雨の場合、浸水想定と異なる区域で浸水が発生する可能性がある。

50年確率相当降雨の1時間に**73mm**程度の雨が降ったとき、浸水の発生が予想される地区とその際の避難先を表しています。大雨や浸水発生に備えるための情報を示しました。日頃から「いざという時」の心構えを持ちましょう。

浸水の深さと目安



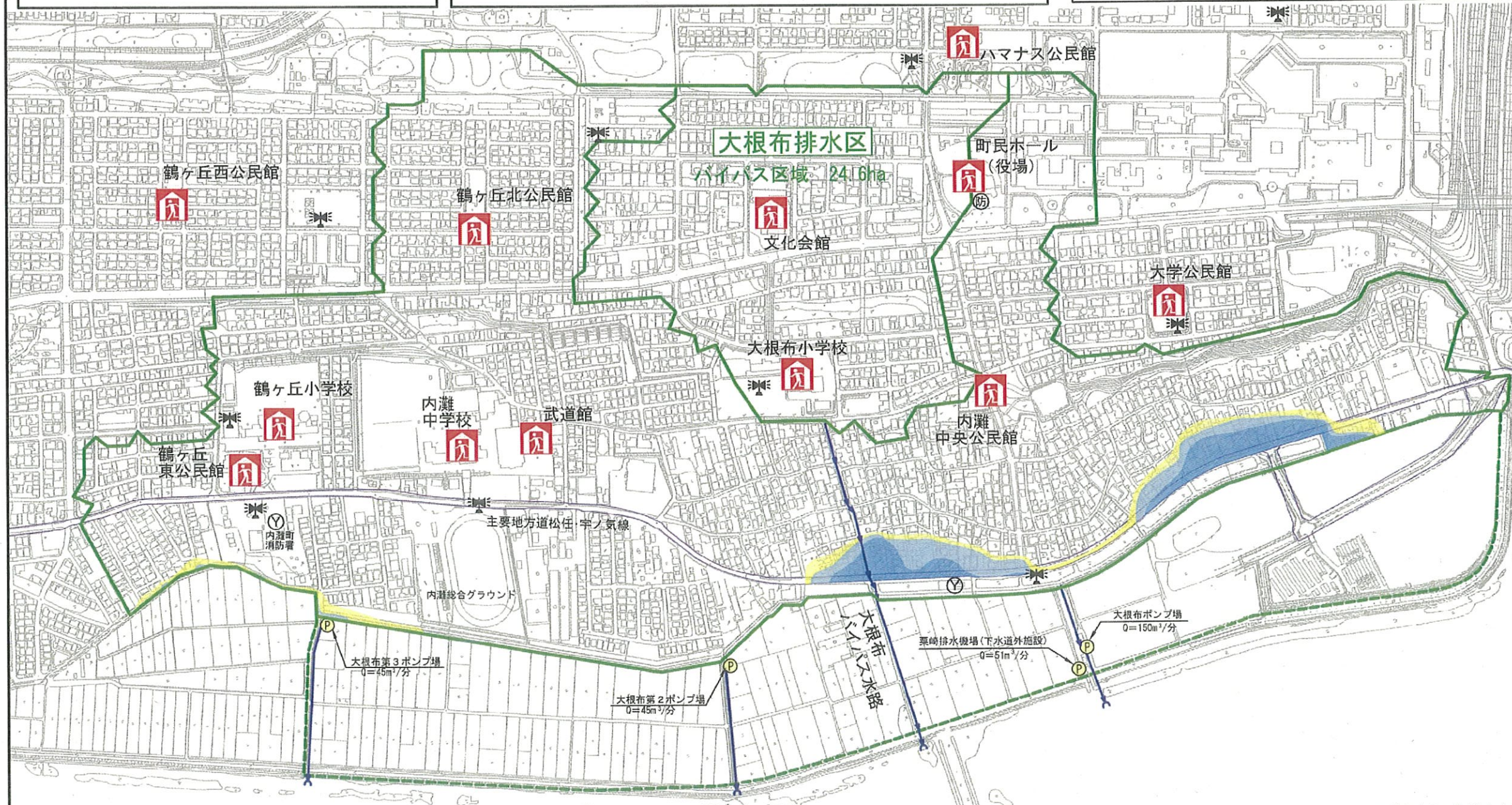
情報収集は こちらから

気象警報が発令されたときは、テレビ・ラジオやインターネットなどで情報を入手しましょう。また、町民のみならずからの情報提供をお願いします。

内灘町庁舎 雨量計データ	ホームページ http://www.town.uchinada.lg.jp/uryou/ (1時間毎、10分毎の雨量)
防災情報 いしかわ	ホームページ http://www.kanazawa-mlit.com/bousainet/ (降水量や河川水位動向など)
国土交通省 川の防災情報	ホームページ http://www.river.go.jp/ (降水量や雨雲の動きなど)

“困った”ときは
お電話を

内灘町役場
電話 076-286-1111(代)
076-286-6718(上下水道課)
●「マンホールから水があふれている」
●「道路が冠水している」など



凡 例	
記号	名称
	排水区域界
	防災無線
	防災倉庫
	消防署・分団
	指定避難所

※道路高を基準とした浸水予想である。

(平成22年3月整備時点)

1 日頃の準備



日頃から覚えておきたいこと



ご近所との交流
日頃より1人暮らしのお年寄り、子供などへの交流を大切にしましょう



非常時の備え
もしもの時に備えて非常食や医薬品など、避難時に持っていく物の準備をしましょう



避難場所確認
自宅からの避難所や避難ルートについて、家族で話し合いをしましょう

安全な避難をするための心得



最新情報の入手
避難するときはテレビやラジオなどの最新情報に注意しましょう

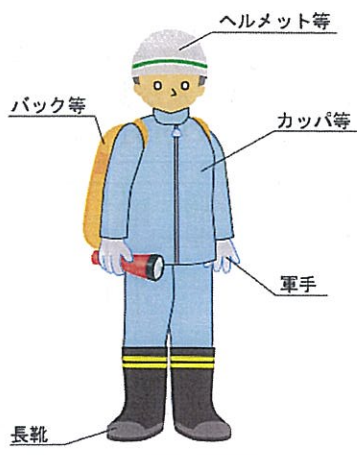


協力して避難
地域の皆さんが協力し合って、速やかに避難をしましょう



高所への避難
避難が遅れた時には、無理せず近くの高い建物に避難をしましょう

避難時の持ち物



避難持ち出し用 防災メモ

家族の名前	生年月日	血液型

3 避難所情報及び情報伝達経路



避難行動

速やかに指定避難所へ避難してください。避難のための十分な時間が確保できない場合、浸水深が既に50cmを上回り膝上までの浸水の場合は、危険を伴うため、自宅の2階への待機や近隣の安全な建物へ避難してください。

避難所一覧

名称	住所	電話番号
鶴ヶ丘西公民館	鶴ヶ丘4-1-187	076-286-1258
鶴ヶ丘東公民館	鶴ヶ丘2-159-1	076-286-0256
鶴ヶ丘北公民館	鶴ヶ丘5-1-185	076-286-1419
大学公民館	大学2-119	076-286-8777
内灘中央公民館(大根布公民館)	大根布3-150	076-286-0199
鶴ヶ丘小学校	鶴ヶ丘2-162	076-286-0001
大根布小学校	大根布6-2	076-286-3111
内灘中学校	鶴ヶ丘2-308	076-286-0017
文化会館	大清台140	076-286-1123
武道館	鶴ヶ丘2-308-3	076-286-1231
内灘町総合体育館	鶴ヶ丘2-308	076-286-4000
町民ホール(役場)	大学1-2-1	076-286-1111
ハマナス公民館	ハマナス2-16-1	076-286-1981

情報伝達経路

町民のみなさんには、内灘町災害対策本部から避難が必要な町会と避難する避難所が連絡されます。

避難情報関係

内灘町災害対策本部



防災行政無線



町民のみなさん

気象、水位情報など

報道機関



パソコン(インターネット)

4 災害時の連絡方法



関係機関の連絡一覧

施設名	所在地	電話番号
内灘交番	内灘町鶴ヶ丘2-308	076-286-0030
内灘町消防署	内灘町鶴ヶ丘2-610	076-286-3301
金沢医科大学病院	内灘町大学1-1	076-286-3511
石川県河川課		076-225-1736
石川県危機対策課		076-225-1482
石川県中央土木総合事務所		076-225-8201
石川県津幡土木事務所		076-289-4161

災害情報等のメール配信

災害時の避難勧告情報や避難場所の開設状況などの情報を携帯電話やパソコンにメール配信するサービスです。次のホームページアドレスから手続きをしてください。

<https://uchinada.mail-dpt.jp/>

『災害情報』…避難勧告・指示、避難準備情報、避難場所開設状況などの災害に関する情報及び気象情報

『防犯情報』…声かけ事案・強盗・振り込め詐欺などの防犯に関する情報

2 気象情報に注意



金沢地方気象台の注意報・警報に注意

住民のみなさんは、テレビやラジオから発表される気象台の大雨洪水注意報・大雨洪水警報の情報に注意をはらってください。



雨の降り方

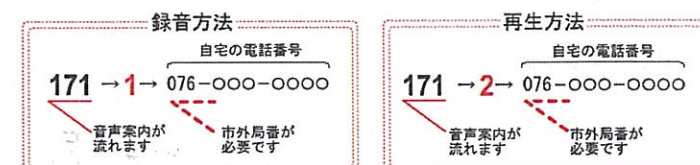
やや強い雨 (1時間に10~20mmの雨)	ザーザーと降る雨。地面一面に水たまりができ、地面からの跳ね返りで足元がぬれます。
強い雨 (1時間に20~30mmの雨)	土砂降りの雨。傘をさしていても濡れてしまうほどです。側溝や下水があふれ、小河川なら氾濫の心配があります。
激しい雨 (1時間に30~50mmの雨)	バケツをひっくり返したような雨。道路が川のようになり、都市部では下水管から雨水があふれ出すことがあります。
非常に激しい雨 (1時間に50~80mmの雨)	滝のように降り、傘はまったく役に立たなくなるほどの雨で、あたり一面が水しぶきで白っぽくなります。
猛烈な雨 (1時間に80以上の雨)	息苦しくなるような、圧迫感や恐怖を感じます。大雨による大規模な災害の発生する恐れが強く、嚴重な警戒が必要です。

気象情報等の入手先一覧

掲載情報	情報提供先	サイト名	ホームページアドレス
県内の雨量・水位等	石川県	石川県河川総合情報システム	http://kasen.pref.ishikawa.jp/
県内の河川・道路情報	国土交通省 金沢河川国道事務所	防災情報いしかわ	http://www.kanazawa-mlit.com/bousai-info-ishikawa/index.html
県内の気象情報	金沢地方気象台	金沢地方気象台ホームページ	http://www.tokyo-jma.go.jp/home/kanazawa/
町内の雨量	内灘町	内灘町ホームページ	http://www.town.uchinada.lg.jp/
県内の雨量・水位等	石川県	石川県河川総合情報システム	http://kasen.pref.ishikawa.jp/tel/menu.html
県内の河川・道路情報	国土交通省 金沢河川国道事務所	防災情報いしかわ	http://www.hrr.mlit.go.jp/

災害時の声の伝言板 171 災害伝言ダイヤル

災害時には電話が混雑して家族や知人と連絡がとれないことがあります。そのような時には「171」をダイヤルし、利用案内に従って伝言の録音・再生を行ってください。利用の開始時期や録音件数などはNTTが決定し、テレビやラジオなどの報道機関を通じてお知らせすることになります。



災害時の文字の伝言板 携帯電話 災害用伝言板

- 携帯電話を使用して文字の伝言が可能です。
- NTTdocomo : iモード→iMenu→トップメニュー→災害用伝言板
- au : E Zweb→トップメニュー→災害用伝言板
- SoftBank : Yahoo!Keitai→トップメニュー→災害用伝言板

他社携帯・PHSおよびパソコンなどから安否情報を確認するには、以下より確認できます。
<http://dengon.docomo.ne.jp/top.cgi>
<http://dengon.ezweb.ne.jp/>
<http://dengon.softbank.ne.jp/>